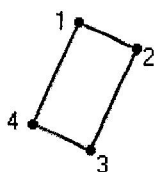


Схема расположения земельного участка или земельных участков на кадастровом плане территории




Условный номер земельного участка		
Площадь земельного участка 28 м2		
Вид разрешенного использования земельного участка: Объект нестационарной торговли		
Адрес земельного участка: Ростовская область, Семикаракорский район, примерно в 15 м по направлению на восток от строения расположенного по адресу: г. Семикаракорск, ул. А.А.Араканцева, 20-А.		
Система координат МСК-61		
Обозначение характерных точек границ	Координаты, м	
	X	Y
1	2	3
1	455516.22	2288182.85
2	455514.57	2288186.49
3	455508.19	2288183.60
4	455509.84	2288179.96

61:35:0110148



Масштаб 1:471

Условные обозначения

- | | |
|---|---------------------------------------|
|  | образованная часть границы |
|  | обозначение характерной точки границы |
| 61:35:0110148 | кадастровый номер квартала |
|  | граница кадастрового квартала |