

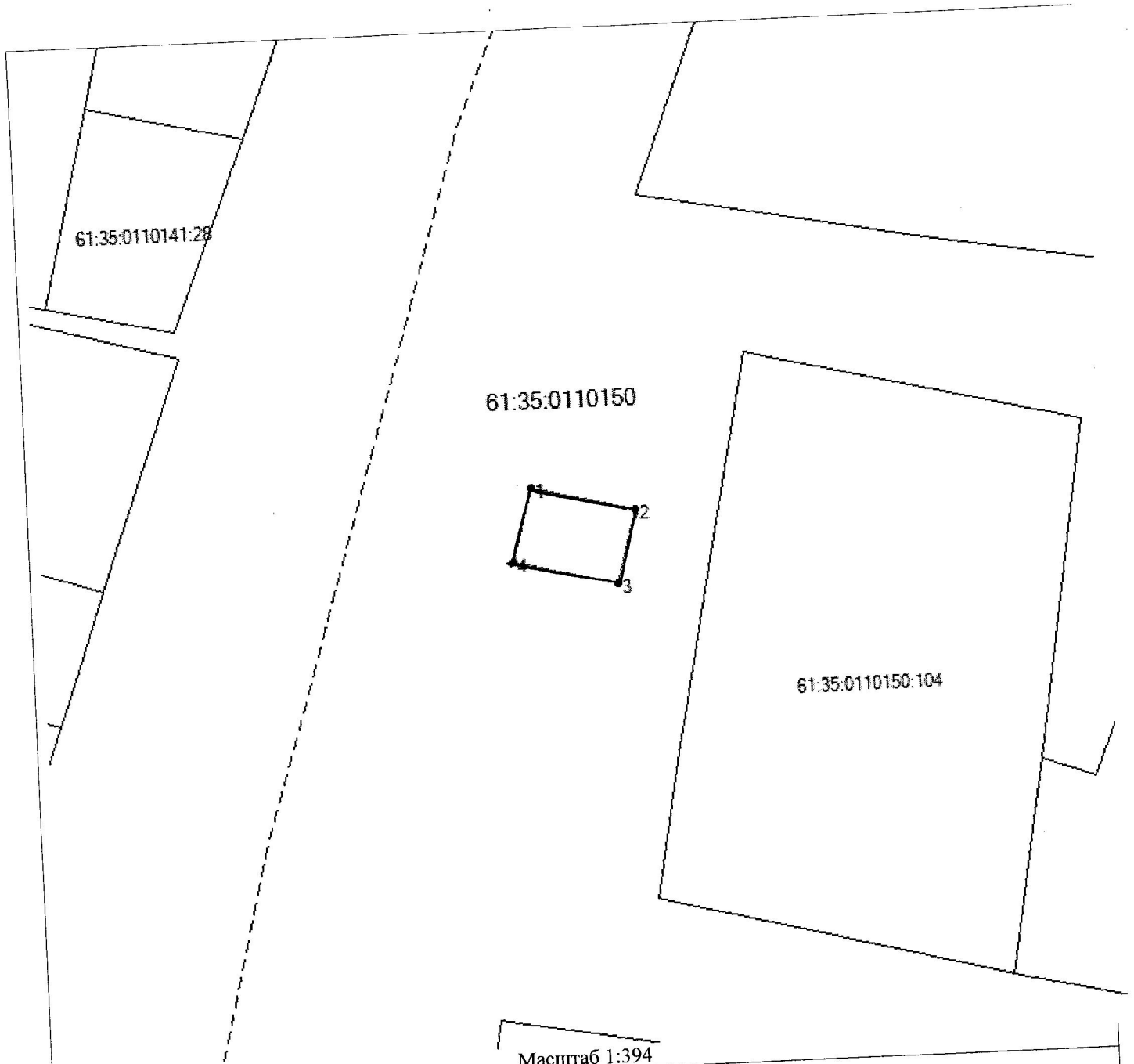
Утверждена

ЗАВЕДУЮЩИЙ ОТДЕЛОМ
АРХИТЕКТУРЫ, ГРАДОСТРОИТЕЛЬСТВА
И ЗЕМЕЛЬНО-ИМУЩЕСТВЕННЫХ ОТНОШЕНИЙ
АДМИНИСТРАЦИИ СЕМИКАРАКОРСКОГО
ГОРОДСКОГО ПОСЕЛЕНИЯ-ГЛАВНЫЙ АРХИТЕКТОР

Сулименко / А. В. Сулименко /
04.04.2016 г.



Схема расположения земельного участка или земельных участков на кадастровом плане территории

Условный номер земельного участка		
Площадь земельного участка 35 м ²		
Вид разрешенного использования земельного участка: Объект нестационарной торговли		
Адрес земельного участка: Ростовская область, Семикаракорский район, г. Семикаракорск, 31 м по направлению на восток от строения пр. В.А.Закруткина, 46		
Система координат МСК-61		
Обозначение характерных точек границ	Координаты, м	
	X	Y
1	2	3
1	454517	2287419
2	454516	2287426
3	454511	2287425
4	454513	2287418



Масштаб 1:394

Условные обозначения

-  образованная часть границы
-  обозначение характерной точки границы
- 61:35:0110150 кадастровый номер квартала

21763.53