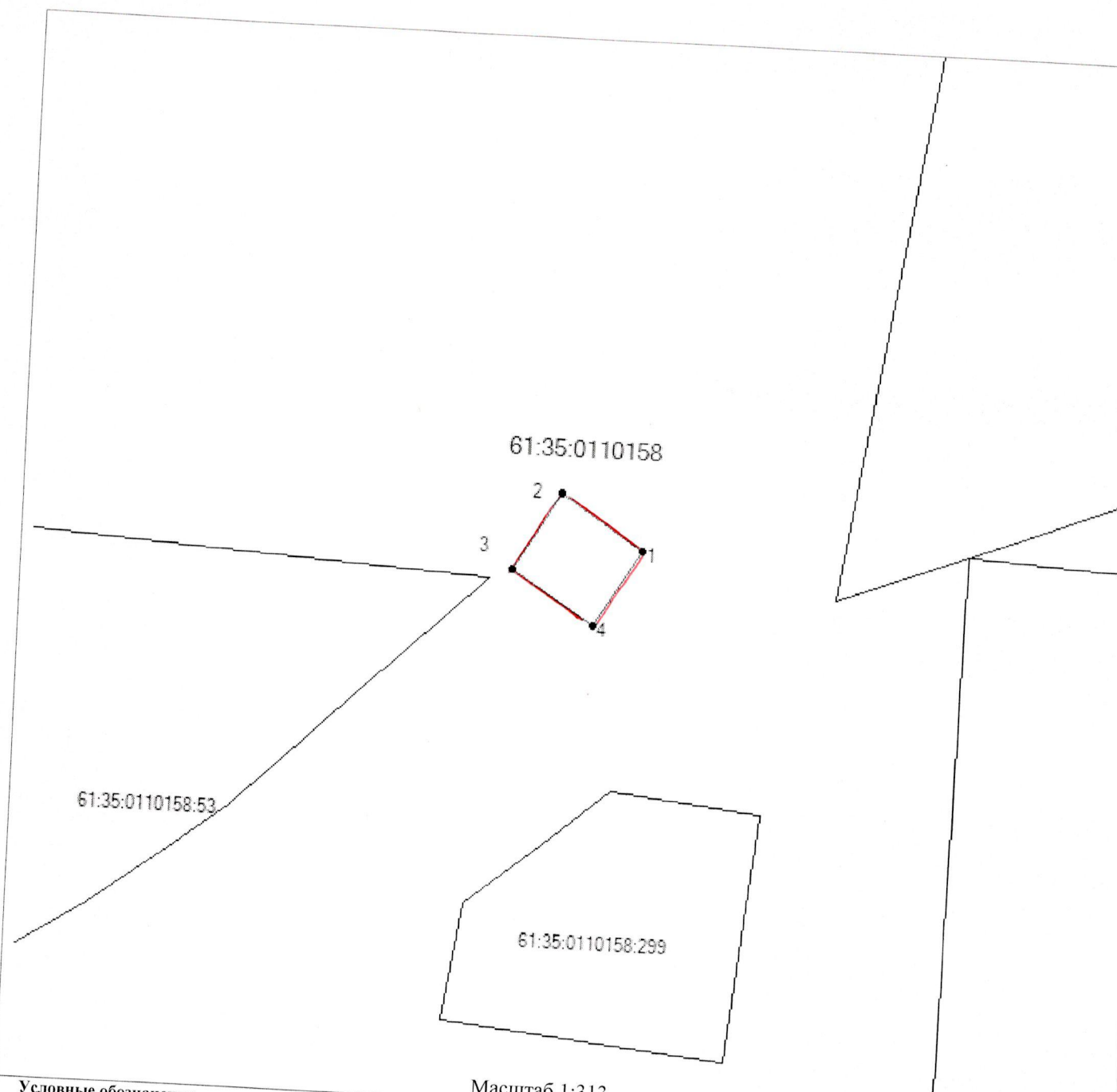


Ткачев

Утверждена
ЗАВЕДУЮЩИЙ ОТДЕЛОМ
АРХИТЕКТУРЫ, ГРАДОСТРОИТЕЛЬСТВА
И ЗЕМЕЛЬНО-ИМУЩЕСТВЕННЫХ ОТНОШЕНИЙ
АДМИНИСТРАЦИИ СЕМИКАРАКОРСКОГО
ГОРОДСКОГО ПОСЕЛЕНИЯ-ГЛАВНЫЙ АРХИТЕКТОР
Сулименко / А. В. Сулименко /
04 - 04 2016 г.

Схема расположения земельного участка или земельных участков на кадастровом плане территории

Условный номер земельного участка		
Площадь земельного участка 23 м2		
Вид разрешенного использования земельного участка: Объект нестационарной торговли		
Адрес земельного участка: Ростовская область, Семикаракорский район, г. Семикаракорск, ул. А.А.Араканцева, 21 (площадка в районе ОАО "Семикаракорский элеватор")		
Система координат МСК-61		
Обозначение характерных точек границ	Координаты, м	
	X	Y
1	2	3
1	455686	2288301
2	455689	2288297
3	455685	2288295
4	455682	2288299





61:35:0110158

61:35:0110158.53

61:35:0110158.299

Масштаб 1:313

Условные обозначения

-  образованная часть границы
-  обозначение характерной точки границы
- 61:35:0110158 кадастровый номер квартал